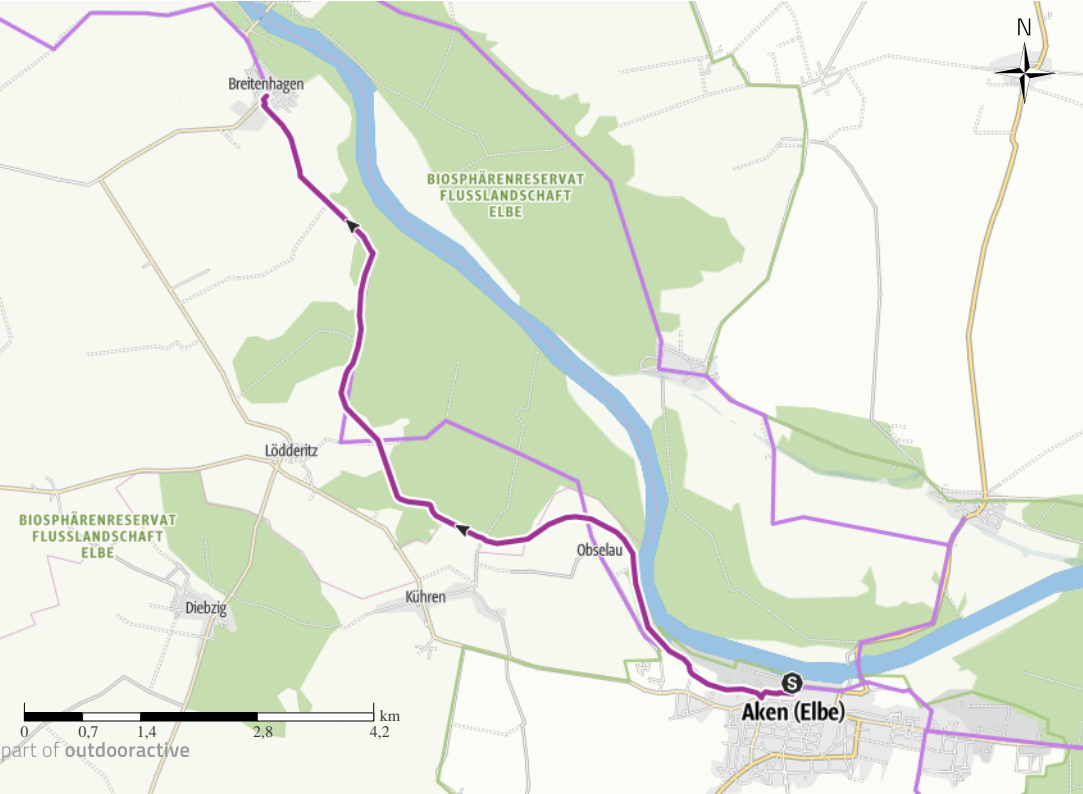


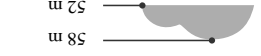


TOP WWF Tour Lödderitzer Deich



part of outdooractive

Strecke	↔	12,5 km	Schwierigkeit	leicht
Dauer	🕒	3:00 h	Kondition	●●●●●●
Aufstieg	▲	6 m	Technik	●●●●●●
Abstieg	▼	10 m	Höhenlage	



part of outdooractive

Titelbild: Tourenstart am Fährhaus in Aken
 Foto: WWF Büro Mittlere Elbe, Investitions- und Marketinggesellschaft Sachsen-Anhalt mbH
 Kartengrundlagen: outdooractive Kartografie; Deutschland: ©Geobasis-DE / BKG 2021, ©Geobasis-DE / LDBV 2021, Österreich: ©1996-2021 here, All rights reserved.; ©BEV 2020, ©Land Vorarlberg, Italien: ©1994-2021 here, All rights reserved.; ©Autonome Provinz Bozen – Südtirol – Abteilung Natur,

QR-Code scannen und diese Tour offline speichern, mit Freunden teilen und mehr.

Webseite <https://out.ac/HXVZ>

Tour zum Mitnehmen für iPhone und Android

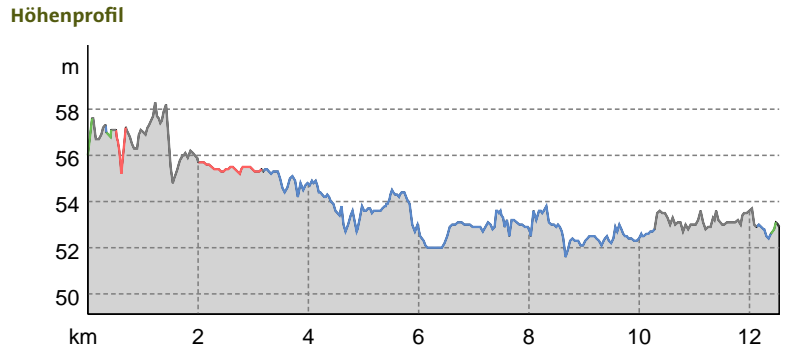
Quelle
 Investitions- und Marketinggesellschaft Sachsen-Anhalt mbH

Investitions- und Marketinggesellschaft Sachsen-Anhalt mbH

WWF Elbe
 WWF Büro Mittlere Elbe
 Aktualisierung: 23.06.2021

Wegart

Asphalt	3,5 km
Schotterweg	7,4 km
Weg	0,3 km
Pfad	1,3 km
Straße	0,1 km



Der letzte große zusammenhängende Auenwald Mitteleuropas

Start der Tour
 Fährhaus Aken

Ende der Tour
 Fährhaus Breitenhagen



Foto: WWF Büro Mittlere Elbe, Investitions- und Marketinggesellschaft Sachsen-Anhalt mbH



Foto: WWF Büro Mittlere Elbe, Investitions- und Marketinggesellschaft Sachsen-Anhalt mbH



Eröffnung des Elberadwegs auf dem neuen Deich
 Foto: Kathrin Frömert / WWF, CC BY-SA